

СХЕМА ГРАНИЦ ПРИЛЕГАЮЩЕЙ ТЕРРИТОРИИ

Утверждена
Постановление администрации городского
округа город Михайловка Волгоградской области
(наименование документа об утверждении,
включая наименование органа местного самоуправления,
принявшего решение об утверждении схемы)

от 08.10.2019 № 3019

Схема границ прилегающей территории здание склада для хранения с/х продукции.

1. Местоположение прилегающей территории (адресные ориентиры) ул.
Краснодарская 57, г. Михайловка, Волгоградская обл.;

2. Кадастровый номер объекта, по отношению к которому устанавливается
прилегающая территория 34:16:080005:718;

3. Сведения о собственнике и (или) ином законном владельце здания, строения,
сооружения, земельного участка, а также уполномоченном лице: Быстрова Ивана
Николаевича; ул. Краснодарская 57; тел. 8-927-532-44-00;

4. Площадь прилегающей территории: 498 (кв.м);

5. Вид разрешенного использования земельного участка, по отношению к которому
устанавливается прилегающая территория: Для иных видов сельскохозяйственного
использования;

6. Наличие объектов (в том числе благоустройства), расположенных на прилегающей
территории, с их описанием _____

7. Площадь озелененной территории (при ее наличии _____ кв.м), состав озеленения
(при наличии - деревьев - _____ шт, газон, цветники - _____ кв.м).

Обозначение характерных точек границ	Координаты, м (с точностью до двух знаков после запятой)	
	X	Y
1	38480,87	23129,18
2	38517,43	23158,45
3	38511,20	23086,23
4	38506,66	23090,27
5	38586,86	23123,43
6	38549,26	23120,19
7	38511,21	23166,42
8	38474,98	23137,69







Масштаб 1:1000

Заявитель _____
 (подпись) (расшифровка подписи)

М.П.
 (для юридических лиц и индивидуальных предпринимателей)

Условные обозначения:

	граница прилегающей территории
	поворотная точка границ прилегающей территории
34:16:080005:718	кадастровый номер земельного участка (объекта недвижимости), по отношению к которому устанавливается прилегающая территория
34:16:080005	кадастровый квартал
	граница кадастрового квартала
	границы объектов, расположенных на прилегающей территории (отображается черным цветом)